

<p>Ville de SAINT-AUBIN-DU-CORMIER</p>	<p>ZAC de " LA BELLANGERIE "</p>	<p>LOT 57</p>
--	--------------------------------------	----------------------

Note à l'intention des maîtres d'ouvrage, des architectes et des maîtres-d'oeuvre pour l'établissement des permis de construire :

Caractéristiques techniques :

- Tout déplacement de boitiers, de citerneaux, de lampadaires, etc... sera à la charge de l'acquéreur ainsi que toutes modifications de branchements en altimétrie et planimétrie après accord écrit préalable de la Commune de Saint-Aubin-du-Cormier.
- Les modifications des accès sont interdites.

Altimétrie NGF - IGN 1969	Réseaux
Cote(s) entrée de lot projet en limite de l'espace public : 111.57 et 111.69 (PROJET)	- Cote radier EU : 109.64 - Cote radier EP : 110.03

- Les cotes sont des cotes projet et, à ce titre, non contractuelles. Elles doivent être contrôlées par les entreprises.

Implantation :

- L'implantation de la construction sera obligatoirement réalisée par un géomètre-Expert.

Urbanisme :

- Avant tout projet de construction, le maître-d'oeuvre devra se reporter aux divers plans de la ZAC de la Bellangerie, d'une part, et aux pièces écrites qui la réglementent, d'autre part.

Le 6 mars 2019

Ville de SAINT-AUBIN-DU-CORMIER
ZAC de la BELLANGERIE

PLAN DE VENTE

2ème Tranche

Lot n° 57	Section ZI du cadastre Numéro 325	Surface mesurée = 315 m ² Surface de plancher max.= 150 m ²
------------------	--------------------------------------	--

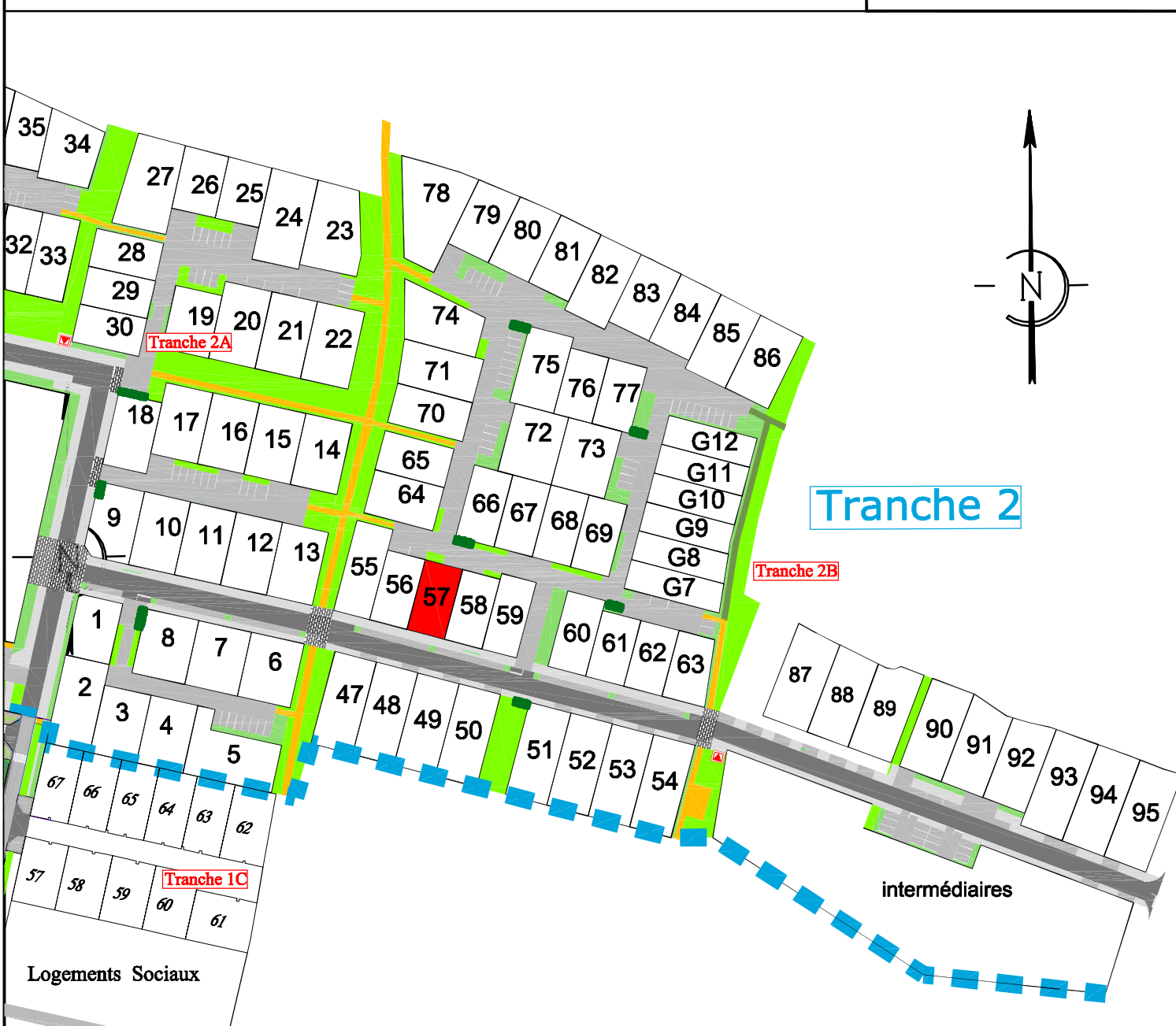
Plan de situation sans échelle



Maître-d'ouvrage :	Commune de ST-AUBIN-DU-CORMIER, Mairie 35140 ST-AUBIN-DU-CORMIER (Tél. 02.99.39.10.42)
Assistant maître-d'ouvrage :	S.E.M. du pays de Fougères, 15 rue Hippolyte REHAULT 35300 FOUGERES (Tél. 02.57.70.00.04)
Géomètre :	Loïc AUBAULT, 13 place du Marchix, 35500 VITRE (Tél. 02.99.75.39.39)

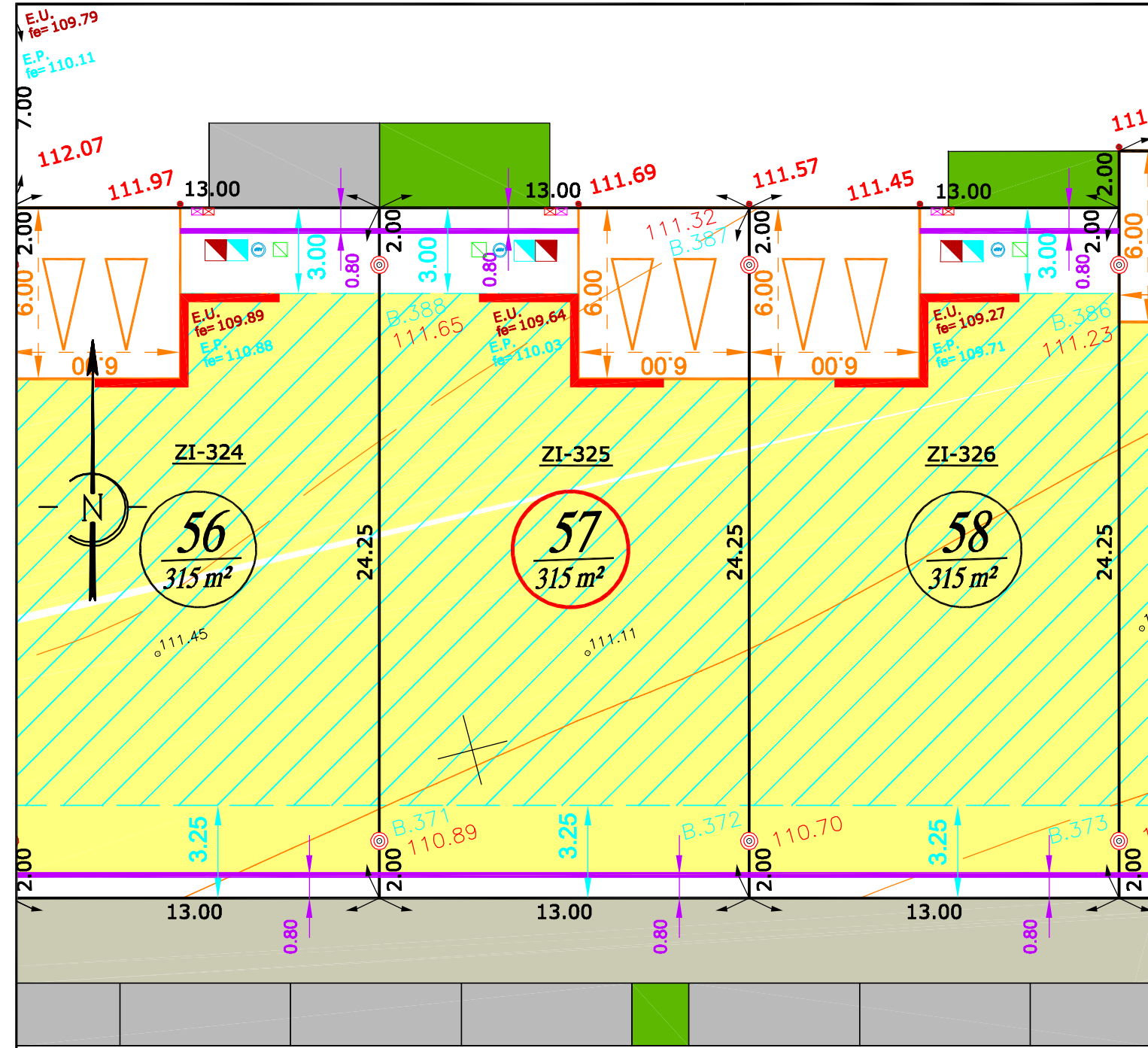
Dossier n°5840

Le 6 mars 2019

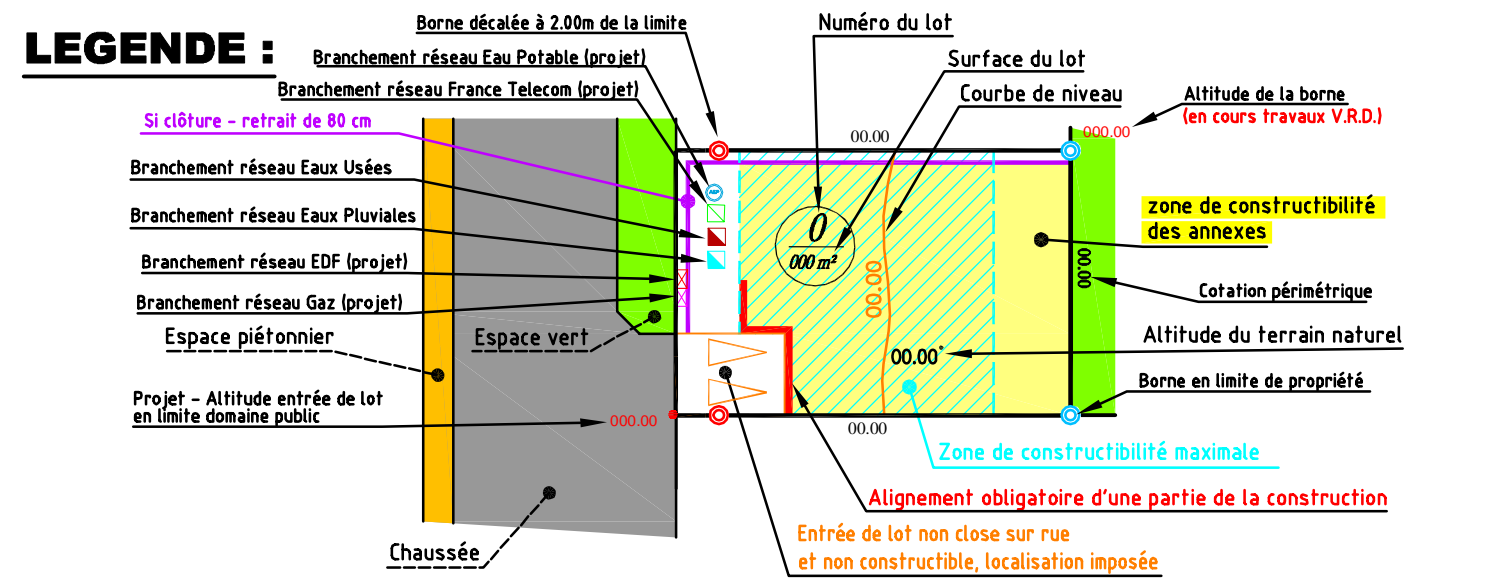


Tranche 2

Tranche 1



ECHELLE = 1/200



Ville de SAINT - AUBIN - DU - CORMIER
Z.A.C. de " LA BELLANGERIE "